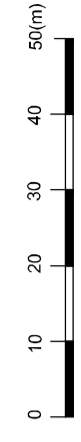


**MIEJSOWY PLAN ZAGOSPODAROWANIA PRZESTRZENNEGO GMINY
RAWA MAZOWIECKA - FRAGMENTY OBRĘBÓW: KALEŃ, SOSZYCE I BOGUSZYCE
RYSUNEK PLANU NR 1**

skala 1:1000



załącznik Nr 1 do Uchwały Nr
Rady Gminy Rawa Mazowiecka z dnia

LEGENDA

USTALENIA OBOWIĄZUJĄCE
W ZAKRESIE KSZTAŁTOWANIA ZABUDOWY
I ZAGOSPODAROWANIA TERENU

- GRANICA OBSZARU OBJĘTEGO PLANEM
- LINIA OZGRANICZAJĄCA
- LINIA ZABUDOWY NIEPRZEKRACZALNA

ZWYMIAROWANIE (m)

- LINIE ELEKTROENERGETYCZNE
- ŚREDNIEGO NAPIĘCIA 15kV Z PASEM OCHRONNYM

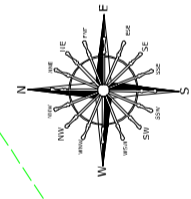
W ZAKRESIE KATEGORII PRZEZNACZENIA TERENÓW

NUMER TERENU

- 2 RMu - PODSTAWOWE PRZEZNACZENIE TERENU
- RMu - TERENY ZABUDOWY ZAGRODOWEJ Z MIESZKANOWO-USŁUGOWĄ
- MN,U - TERENY ZABUDOWY MIESZKANOWEJ JEDNORODZINNEJ I ZABUDOWY USŁUGOWEJ
- PU - TERENY ZABUDOWY PRODUKCYJNO-USŁUGOWEJ
- KS - TERENY OBSŁUGI KOMUNIKACJI SAMOCHODOWEJ
- KDD - TERENY DRÓG PUBLICZNYCH KATEGORII GMINNEJ - KLASY DOJAZDOWA
- KDG - TERENY DRÓG PUBLICZNYCH KATEGORII WOJEWÓDZKIEJ - KLASY GŁÓWNA

USTALENIA O CHARAKTERZE INFORMACYJNYM

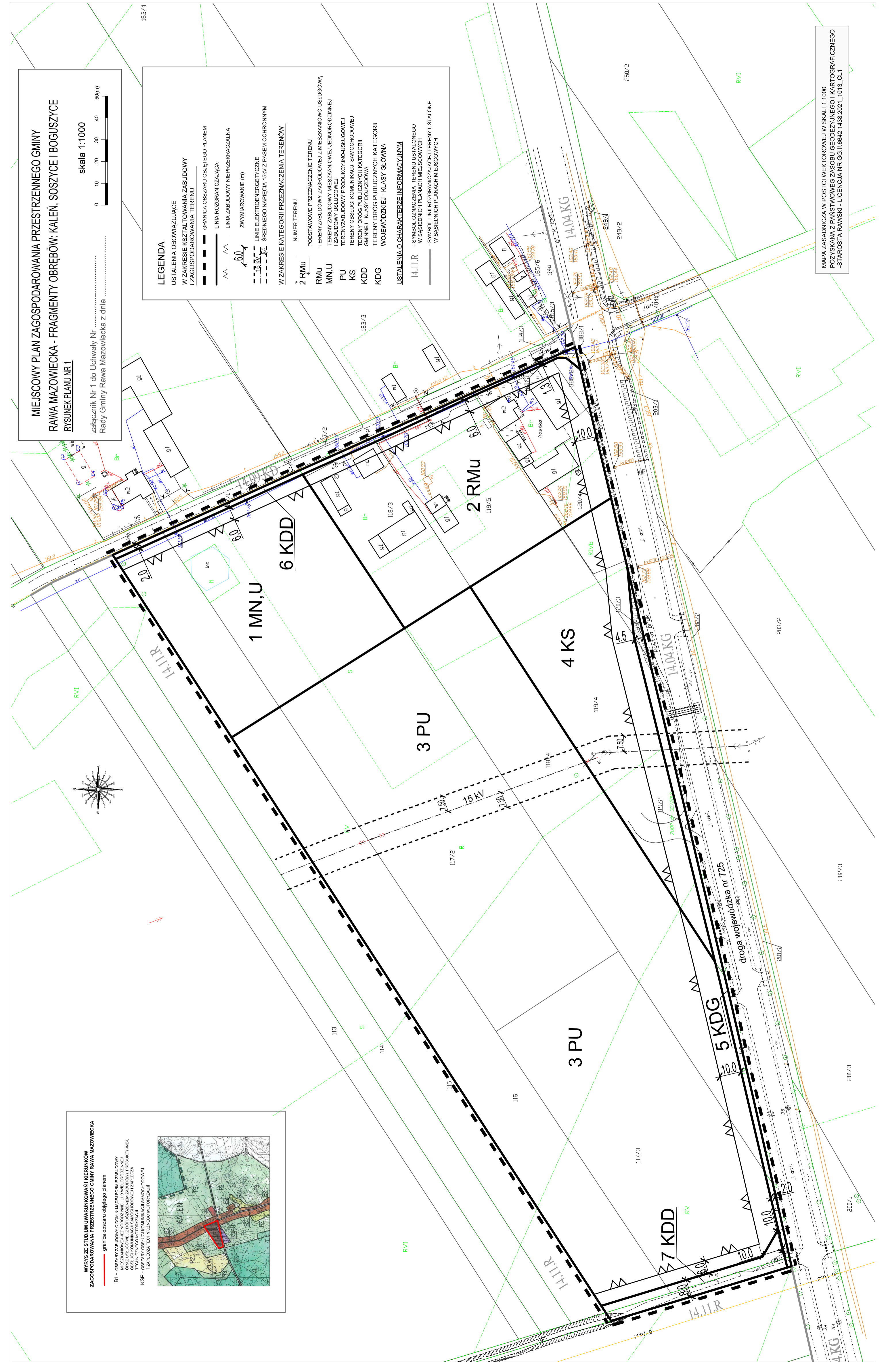
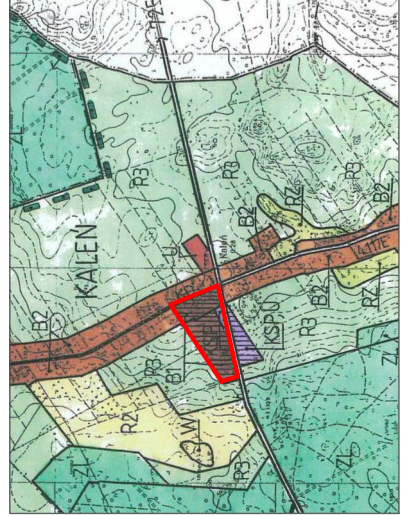
- 14.11.R - SYMBOLE OZNACZENIA TERENU USTALONEGO W SASIĘDNIACH PLANACH MIEJSKOWYCH
- SYMBOLE LINII OZGRANICZAJĄCEJ TERENY USTALONE W SASIĘDNIACH PLANACH MIEJSKOWYCH



**WYRYS ZE STUDIUM UWARUNKOWAŃ I KIERUNKÓW
ZAGOSPODAROWANIA PRZESTRZENNEGO GMINY RAWA MAZOWIECKA**

--- granica obszaru objętego planem

- B1 - obszary zabudowy o charakterze form zabudowy mieszkaniowej, rekreacyjnej lub wielorodzinnej oraz usługowej z doposażeniem zabudowy produkcyjnej, technicznej, usługowej i taniejsza
- KSP - obszary obsługi komunikacji samochodowej i zaplecza technicznego motorozjazdów



MAPA ZASADNICZA W POSTCI WEKTOROWEJ W SKALI 1:1000
POZYSKANA Z PAŃSTWOWEGO ZASOBU GEODEZYJNEGO I KARTOGRAFICZNEGO
-STAROSTA RAWSKI - LICENCJA NR GG.11.6642.1438.2021_1013_C1_1