

ZARZĄDZENIE NR 47.2023
WÓJTA GMINY RAWA MAZOWIECKA
z dnia 03 lipca 2023 r.

**w sprawie wyrażenia zgody na ustanowienie odpłatnej służebności przesyłu
na nieruchomości stanowiącej własność Gminy Rawa Mazowiecka
na rzecz PGE Dystrybucja S.A. z siedzibą w Lublinie**

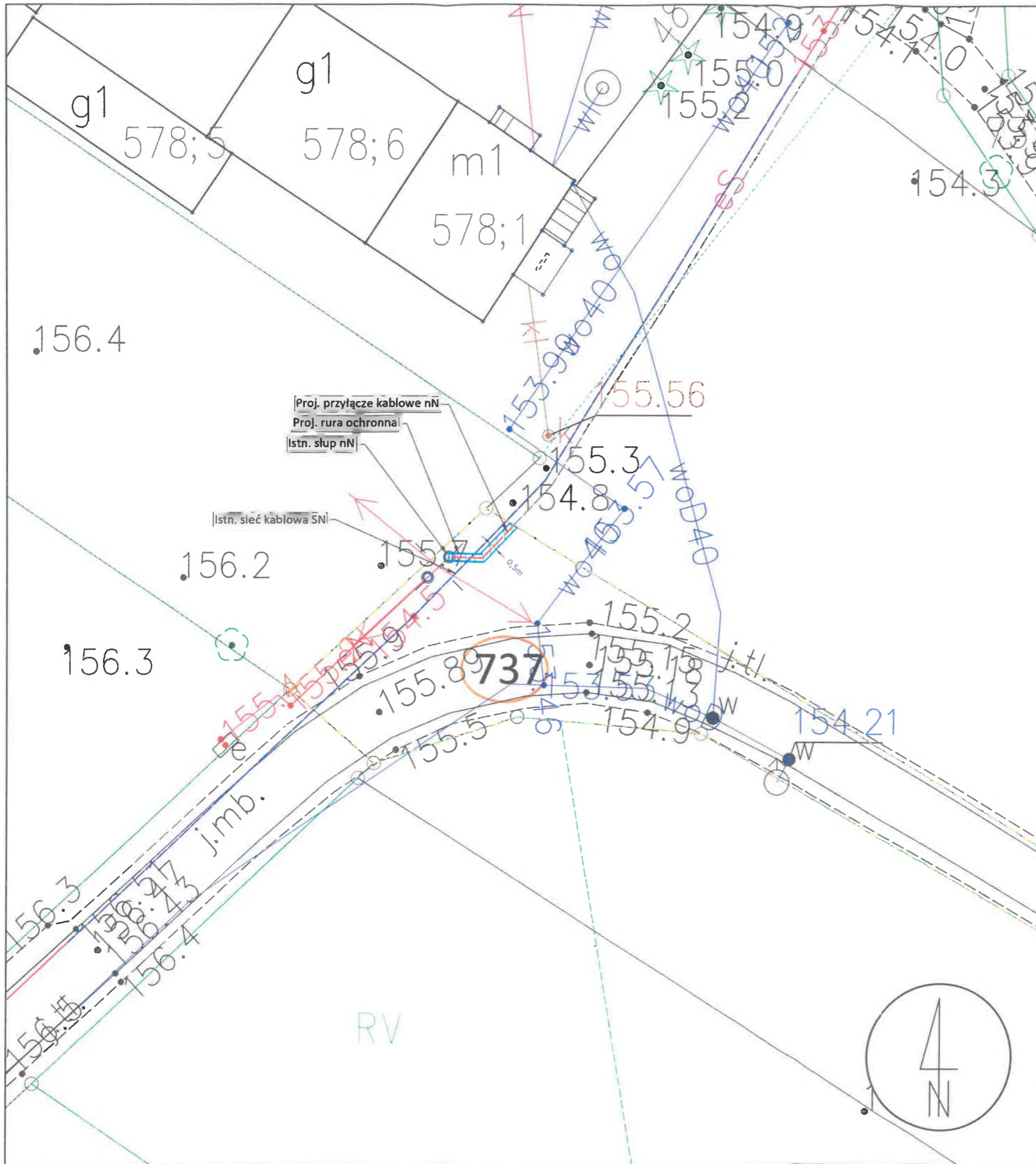
Na podstawie art. 11 ust. 1 i art. 13 ust. 1 ustawy z dnia 21 sierpnia 1997 roku o gospodarce nieruchomościami (t.j. Dz. U. z 2023 r. poz. 344 z późn. zm.) oraz uchwałą Nr XXX.196.21 Rady Gminy Rawa Mazowiecka z dnia 29 marca 2021 r. w sprawie ustalania zasad wdzierżawiania lub wynajmowania nieruchomości na czas oznaczony dłuższy niż trzy lata lub na czas nieoznaczony oraz ich obciążania poprzez ustanowienie służebności w związku z art. 305¹ ustawy z dnia 23 kwietnia 1964 r. – Kodeks cywilny (t.j. Dz. U. z 2022 r. poz. 1360 z późn. zm.), **Wójt Gminy Rawa Mazowiecka zarządza, co następuje:**










§ 1. Wyraża się zgodę na ustanowienie odpłatnej służebności przesyłu na czas nieoznaczony na nieruchomości stanowiącej własność Gminy Rawa Mazowiecka, położonej w obrębie **Ścieki**, składającej się z działki nr 737, dla której Sąd Rejonowy w Rawie Mazowieckiej, IV Wydział Ksiąg Wieczystych prowadzi księgę wieczystą nr LD1R/00040873/0 na rzecz **PGE Dystrybucja S.A. z siedzibą w Lublinie.**

§ 2. Przebieg służebności przesyłu dla nieruchomości opisanej w § 1 został przedstawiony na załącznikach graficznych do niniejszego zarządzenia.

§ 3. Zarządzenie wchodzi w życie z dniem podpisania.

WÓJT GMINY
Rawa Mazowiecka
Michał Michalik



Dane lokalizacyjne		
Nr działki ewidencyjnej	737	
Nr i nazwa obrębu ewidencyjnego	0038 Ścieki	
Nr i nazwa jednostki ewidencyjnej	101304_2 Rawa Mazowiecka - wieś	
Nazwa powiatu	rawski	
Nazwa województwa	łódzkie	
Wykaz urządzeń elektroenergetycznych		
Lp.	Nazwa infrastruktury elektroenergetycznej	szer./dł. (powierzchnia) pasa służebności
1	Proj. przyłącze kablowe nN	0,5m/4,8m (2,4m ²)
W pasie służebności przyłącza kablowego nN zawierają się: Istn. sieć kablowa SN – dł. 0,5m Istn. słup nN – 1szt.		
Zestawienie powierzchni		
Powierzchnia gruntu niezbędna do trwałego urządzenia inwestycji		2,4m ²
WÓJT GMINY Rawa Mazowiecka  Michał Michałik		
Legenda:		
	Projektowane urządzenia elektroenergetyczne	
	Granica działki	
	Powierzchnia gruntu niezbędna do trwałego urządzenia inwestycji	
	Opis projektowanej infrastruktury	
	Istniejące urządzenia elektroenergetyczne	
	Rura ochronna DVK - wykop otwarty	
	Oznaczenie numerów działek biorących udział w projekcie	
Inwestor: PGE Dystrybucja S.A. 20-340 Lublin, ul. Garbarska 21A		
Nazwa obiektu: Sieć elektroenergetyczna niskiego napięcia		
Projektował: Paweł Kowalczyk	Nr uprawnień: LOD/1927/POOE/12	Podpis: 
Asystował: Edyta Cieślukiewicz	Nr uprawnień:	Podpis:
Tytuł rysunku: Plan usytuowania urządzeń elektroen. Określenie powierzchni		Data: 04.2023
		Skala: 1:250
		Nr rysunku: E-01
		Nr strony: