

Uchwała Nr XXX/159/05
Rady Gminy Rawa Mazowiecka
z dnia 26 października 2005r.
w sprawie miejscowego planu zagospodarowania przestrzennego
gminy Rawa Mazowiecka, dotyczącego fragmentu wsi
Nowy Kurzeszyn

Na podstawie art.18 ust.2 pkt 5 ustawy z dnia 8 marca 1990r. o samorządzie gminnym (tekst jednolity Dz.U. z 2001r. Nr 142 poz.1591, z 2002r. Nr 23 poz.220, Nr 62 poz.558, Nr 113 poz.984, Nr 153 poz.1271, Nr 214 poz.1806, z 2003r. Nr 80 poz.717 I Nr 162 poz.1568, z 2004r. Nr 102, poz.1055, Nr 116, 1203) oraz art.15 ust. 1 i 2, art.20 ust.1, art.27, art.29 ust. 1 ustawy z dnia 27 marca 2003r. o planowaniu i zagospodarowaniu przestrzennym (Dz.U. z 2003r. Nr 80 poz.717, z 2004r.Nr 6 poz.41, Nr 141, poz.1492, z 2005r. Nr 113, poz.954 i Nr 130, poz.1087) Rada Gminy Rawa Mazowiecka uchwala co następuje:

Rozdział 1
Przepisy ogólne

§ 1. Uchwala się miejscowy plan zagospodarowania przestrzennego gminy Rawa Mazowiecka dla fragmentu wsi **Nowy Kurzeszyn**.

§ 2. Załącznikami do niniejszej uchwały są:

- 1) część graficzna planu (rysunek planu w skali 1:1000), stanowiąca załącznik nr 1, obejmujący między innymi:
 - a) granice obszaru objętego planem,
 - b) linie rozgraniczające tereny o różnym przeznaczeniu lub różnych zasadach zagospodarowania,
 - c) literowe oznaczenia dotyczące przeznaczenia terenów,
 - d) graficzne oznaczenia nieprzekraczalnej linii zabudowy,
 - e) przebieg linii zabudowy, linii rozgraniczających tereny o różnym przeznaczeniu lub różnych zasadach zagospodarowania i ich wymiarowanie;
- 2) rozstrzygnięcie o stwierdzeniu zgodności planu z ustaleniami studium uwarunkowań i kierunków zagospodarowania przestrzennego gminy, stanowiące załącznik nr 2;
- 3) rozstrzygnięcie o sposobie rozpatrzenia uwag do projektu planu, stanowiące załącznik nr 3;
- 4) rozstrzygnięcie o sposobie realizacji i zasadach finansowania, zapisanych w planie, inwestycji z zakresu infrastruktury technicznej, które należą do zadań własnych gminy, stanowiące załącznik nr 4.

§ 3.1. Ilekcóż w planie jest mowa o:

- 1) **obszarze planu** - należy przez to rozumieć nieruchomości położone w granicach niniejszego planu;
- 2) **terenie** – należy przez to rozumieć nieruchomości lub ich fragmenty, wydzielone liniami rozgraniczającymi i oznaczone symbolem cyfrowo-literowym;
- 3) **linii rozgraniczającej** – należy przez to rozumieć oznaczoną na rysunku planu pogrubioną linię ciągłą, rozgraniczającą tereny o różnym przeznaczeniu lub różnych zasadach zagospodarowania;

- 4) **nieprzekraczalnej linii zabudowy** – należy przez to rozumieć linię, w której może być usytuowana ściana budynku, bez jej przekraczania w kierunku obiektu budowlanego, od którego została ustalona;
- 5) **przeznaczeniu terenu** – należy przez to rozumieć zespół działań możliwych do realizacji w danym terenie, oznaczonym symbolem literowym;
- 6) **działce** – należy przez to rozumieć nieruchomość gruntową lub działkę gruntu, której wielkość, cechy geometryczne, dostęp do drogi publicznej oraz wyposażenie w urządzenia infrastruktury technicznej spełniają wymogi realizacji obiektów budowlanych wynikające z ustaleń niniejszego planu oraz odrębnych przepisów;
- 7) **terenie obiektów produkcyjnych, składów i magazynów**, oznaczonym symbolem „P” - należy przez to rozumieć teren przeznaczony do utrzymania istniejących obiektów budowlanych oraz realizacji nowych obiektów związanych z działalnością produkcyjną, usługowo-produkcyjną oraz magazynowo-składową z niezbędnymi do ich funkcjonowania budynkami biurowymi, socjalnymi, technicznymi, garażami, miejscami postojowymi, a także dojściami, dojazdami, infrastrukturą techniczną i zielenią.

Rozdział 2

Zasady ochrony i kształtowania ładu przestrzennego, wymagania wynikające z potrzeb kształtowania przestrzeni publicznych, zasady tymczasowego zagospodarowania, urządzania i użytkowania terenu

§ 4. Wymiary linii rozgraniczających tereny o różnym przeznaczeniu lub różnych zasadach zagospodarowania należy odnosić do trwałych naniesień lub elementów będących treścią mapy zasadniczej.

§ 5. Od strony dróg ustala się zakaz realizacji ogrodzeń:

- 1) pełnych, o wypełnieniu powyżej 80 % powierzchni przęsła;
- 2) z prefabrykowanych elementów betonowych i pełnych metalowych.

§ 6. Do czasu zagospodarowania terenu zgodnie z planem, dopuszcza się dotychczasowe użytkowanie.

Rozdział 3

Sposoby zagospodarowania terenów i obiektów podlegających ochronie, ustalonych na podstawie odrębnych przepisów, w tym terenów górniczych, a także narażonych na niebezpieczeństwo powodzi i osuwania się mas ziemnych.

Zasady ochrony środowiska, przyrody i krajobrazu kulturowego, dziedzictwa kulturowego, zabytków i dóbr kultury współczesnej

§ 7. Ze względu na istniejące uwarunkowania nie określa się granic i sposobów zagospodarowania terenów i obiektów podlegających ochronie lub narażonych na niebezpieczeństwo powodzi i osuwania się mas ziemnych, określonych na podstawie przepisów szczególnych, w tym terenów górniczych.

§ 8. W obszarze chronionego krajobrazu „Bolimowsko-Radziejowickiego z doliną Środkowej Rawki”, realizacja wyznaczonego planem zagospodarowania wymaga uwzględnienia warunków i zasad zagospodarowania określonych w przepisach szczególnych.

§ 9. Zakaz realizacji nowych przedsięwzięć mogących znacząco oddziaływać na środowisko, dla których nałożono obowiązek sporządzenia raportu.

§ 10. Uciążliwość obiektów nie powinna wykraczać poza granice terenu, do którego inwestor posiada tytuł prawny.

§ 11. W trakcie prac ziemnych związanych z realizacją inwestycji wymagany jest nadzór archeologiczny w obszarze określonym rysunkiem planu jako granica strefy ochrony stanowiska archeologicznego (w odległości 150m od granicy występowania stanowisk archeologicznych).

§ 12. Ustala się zasadę wyprzedzającej lub równoczesnej realizacji urządzeń infrastruktury technicznej, zapewniającej ochronę środowiska przed zanieczyszczeniem.

§ 13. Rok po użytkowaniu obiektu ustala się konieczność obsadzenia terenu zielenią wysoką zimozieloną.

§ 14. Teren pod względem akustycznym nie został zaliczony do żadnego z terenów wymienionych w przepisach szczególnych.

Rozdział 4

Szczegółowe zasady i warunki scalania i podziału nieruchomości

§ 15. Przy podziale nieruchomości wymagane jest zachowanie wartości użytkowych wszystkich fragmentów wydzielonych terenów.

§ 16. Wielkość i kształt wydzielanych działek winny umożliwić funkcjonowanie terenu zgodnie z przeznaczeniem i przepisami szczególnymi.

§ 17. Podział nieruchomości wymaga zapewnienia dojazdu z drogi publicznej do każdej z wydzielonych części.

§ 18.1. Fragment działki wydzielony pod dojazd winien posiadać szerokość zapewniającą obsługę komunikacyjną wszystkich fragmentów terenu oraz umożliwiającą wprowadzenie uzbrojenia niezbędnego do realizacji określonego planem przeznaczenia .

2. Fragment działki wydzielony pod dojazd winien posiadać szerokość minimum 5m.

3. Wydzielenie działki pod dojazd wymaga zachowania trójkątnego poszerzenia pasa drogowego w obrębie skrzyżowania z drogą publiczną o długości boków – minimum 5 m - równoległych do osi drogi; warunek ten nie dotyczy sytuacji uzasadnionej względami technicznymi lub ochroną drzewostanu.

§ 19. Dzielona i wydzielana pod określone planem przeznaczenie działka winna spełniać następujące parametry:

- 1) minimalna szerokość działki pod zabudowę w linii rozgraniczającej drogi 25m;
- 2) minimalna powierzchnia – 1500m²;
- 3) kąt nachylenia granicy działki w stosunku do pasa drogowego nawiązujący do istniejących granic;

Rozdział 5

Zasady modernizacji, rozbudowy i budowy systemów komunikacji

§ 20.1. Obsługę komunikacyjną terenu zapewniają:

- 1) droga dojazdowa określona w planie obowiązującym symbolem 50.27.KD;
- 2) dojścia lub dojazdy w granicach wyznaczonego terenu;
2. Dojścia lub dojazdy w ramach wyznaczonego terenu nie są w rozumieniu niniejszego planu drogami publicznymi ani ogólnodostępnymi drogami wewnętrznymi.

§ 21. Realizacja wyznaczonego planem przeznaczenia wymaga budowy zatoki postojowej poza podstawowymi pasami ruchu drogi dojazdowej 50.27.KD lub budowy parkingu wewnętrznego.

§ 22. Dopuszcza się budowę miejsc postojowych w pasie terenu między linią rozgraniczającą drogi a linią zabudowy, nie naruszając ustaleń planu.

§ 23. Ustala się obowiązek realizacji miejsc postojowych dla samochodów w ilości minimum (łącznie):

- 1) jedno miejsce postojowe na cztery miejsca pracy;
- 2) jedno stanowisko na dostawę towaru;
- 3) jedno stanowisko na każde 100 m² powierzchni użytkowej obiektów handlowych, produkcyjnych, składów i magazynów.

Rozdział 6

Zasady modernizacji, rozbudowy i budowy systemów infrastruktury technicznej

§ 24.1. Ustala się, w zależności od potrzeb, wyposażenie terenu w sieci i urządzenia infrastruktury technicznej:

- 1) zaopatrzenia w wodę;
- 2) gromadzenia, odprowadzania ścieków i wód opadowych;
- 3) elektroenergetyczne ;
- 4) gazowe;
- 5) telekomunikacyjne

przy zachowaniu pozostałych ustaleń planu i przepisów szczególnych.

2. Dopuszcza się wyposażenie terenów w inne urządzenia i sieci infrastruktury technicznej pod warunkiem zachowania pozostałych ustaleń planu oraz interesów osób trzecich.

3. Dopuszcza się możliwość realizacji sieci infrastruktury technicznej w pasach terenu między linią rozgraniczającą drogi a linią zabudowy, przy zachowaniu przepisów szczególnych.

§ 25. Ustala się warunki obsługi terenu w zakresie infrastruktury technicznej:

- 1) zaopatrzenie w wodę – w oparciu o wodociąg gminny lub ujęcie własne;
- 2) odprowadzanie czystych wód opadowych z wykorzystaniem retencji terenowej do wód powierzchniowych bądź ziemi bez oczyszczania, zgodnie z przepisami szczególnymi;
- 3) odprowadzanie wód opadowych i roztopowych z terenów określonych w przepisach szczególnych jako zanieczyszczone i nie zaopatrzone w kanalizację deszczową, do wód powierzchniowych lub ziemi, po uprzednim oczyszczeniu w stopniu i zakresie określonym w przepisach szczególnych;
- 4) odprowadzanie ścieków bytowych do istniejącej kanalizacji, z zachowaniem przepisów szczególnych;
- 5) odprowadzanie ścieków przemysłowych do sieci kanalizacyjnej, po uprzednim oczyszczeniu w stopniu i zakresie określonym w przepisach szczególnych;

- 6) usuwanie odpadów innych niż niebezpieczne poprzez segregację i wywóz na urządzone składowisko odpadów;
- 7) usuwanie odpadów niebezpiecznych zgodnie z przepisami szczególnymi;
- 8) zaopatrzenie w energię elektryczną w oparciu o:
 - a) istniejące poza obszarem planu i projektowane stacje transformatorowe;
 - b) istniejące i projektowane linie elektroenergetyczne niskiego i średniego napięcia.

Rozdział 7

Przeznaczenie terenu, parametry i wskaźniki kształtowania zabudowy oraz zagospodarowania terenu

§ 26.Dla terenu o symbolu **1 P**, określa się:

1.Przeznaczenie – teren obiektów produkcyjnych, składów i magazynów.

2. Zasady i warunki zagospodarowania:

- 1) maksymalna wysokość budynków - do 16m, licząc od poziomu terenu rodzimego do kalenicy dachu ;
- 2) nachylenie połaci dachowych od 10° do 30° ;
- 3) udział terenów zieleni co najmniej 30 % powierzchni działki;
- 4) stosunek powierzchni zabudowy do powierzchni działki nie większy niż 0,5
- 5) wewnątrz wyznaczonego terenu dopuszczalna realizacja pełnych ogrodzeń o wysokości do 2,5 m, spełniających rolę ekranów izolacyjnych ;
- 6) odległości obiektów budowlanych od sieci i urządzeń infrastruktury technicznej zgodne z przepisami szczególnymi;
- 7) nieprzekraczalna linia zabudowy:
 - a) od krawędzi jezdni drogi 50.40.KG – 16 m,
 - b) od osi drogi 50.27.KD – 12 m;
- 9) zapewnienie dojścia lub dojazdu do drogi publicznej dla stacji transformatorowej.

Rozdział 8

Postanowienia końcowe


§ 27.Planem miejscowym ustala się stawkę procentową, służącą naliczaniu opłaty z tytułu wzrostu wartości nieruchomości w wysokości 0 %.

§ 28.Traci moc uchwała nr XLII/252/2002 Rady Gminy Rawa Mazowiecka z dnia 26 września 2002r. w sprawie zatwierdzenia zmiany miejscowego planu zagospodarowania przestrzennego gminy Rawa Mazowiecka dla obszarów wsi: Helenów, Julianów Raducki, Kurzeszynek, Linków, Niwna, Pokrzywna; Rogówiec, Stara i Nowa Rossocha, Wołucza, Gaj, Nowy Kurzeszyn, Kurzeszyn oraz Rossocha (Dz.Urz.Województwa Łódzkiego Nr 293, poz.3805) w zakresie określonym niniejszą uchwałą.

§ 29.1.Uchwała podlega ogłoszeniu w Dzienniku Urzędowym Województwa Łódzkiego.

2.Uchwała wchodzi w życie po upływie 30 dni od dnia ogłoszenia.

Przewodniczący Rady

Przewodniczący
Rady Gminy
Rawa Mazowiecka

Tadeusz Pazurek

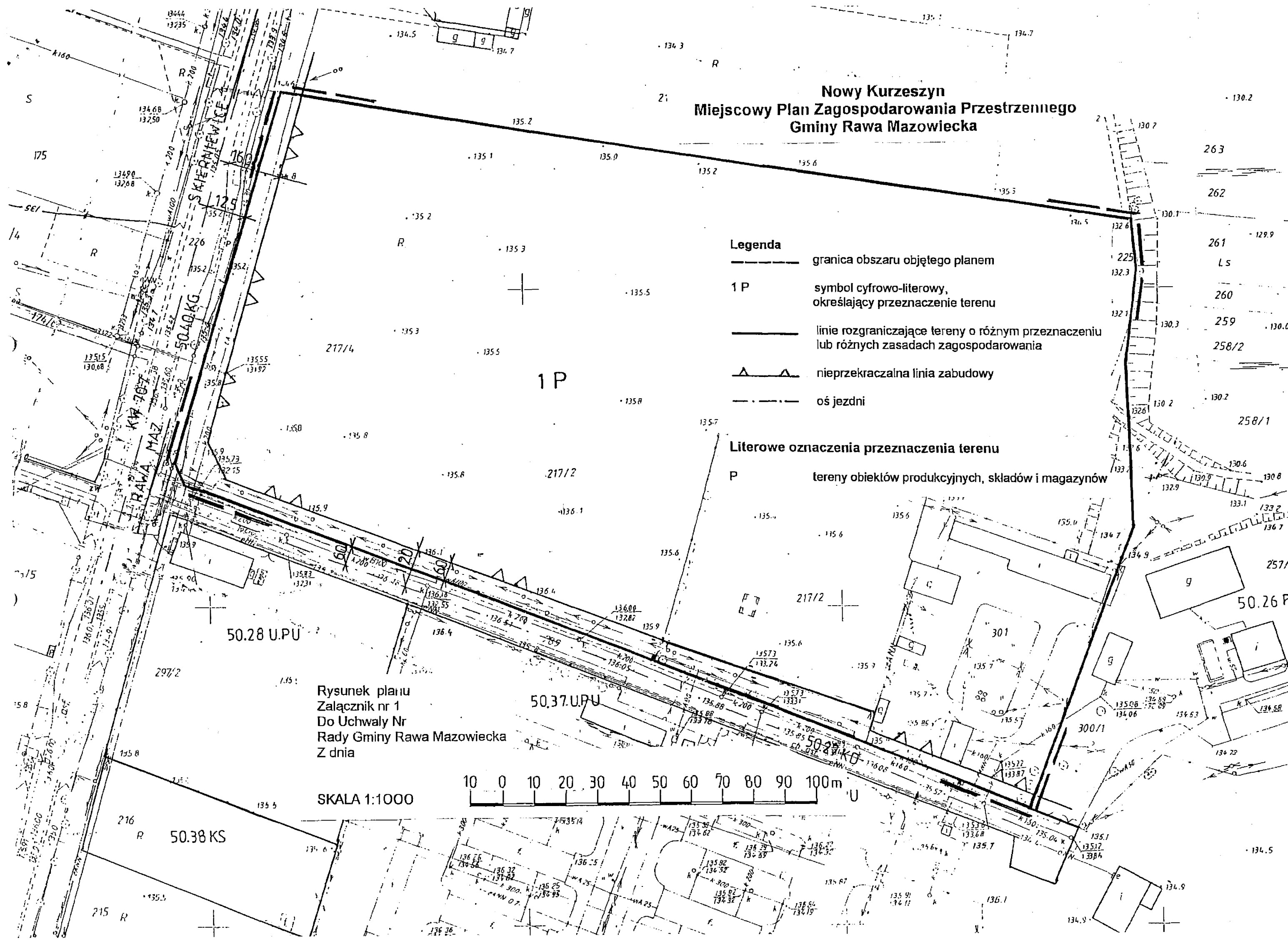
Nowy Kurzeszyn Miejscowy Plan Zagospodarowania Przestrzennego Gminy Rawa Mazowiecka

Legenda

- granica obszaru objętego planem
- 1 P** symbol cyfrowo-literowy, określający przeznaczenie terenu
- linie rozgraniczające tereny o różnym przeznaczeniu lub różnych zasadach zagospodarowania
- nieprzekraczalna linia zabudowy
- oś jezdni

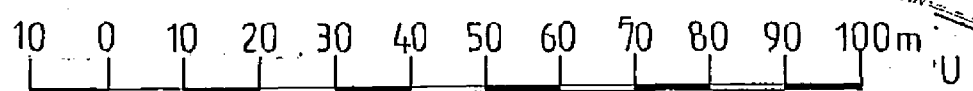
Literowe oznaczenia przeznaczenia terenu

- P** tereny obiektów produkcyjnych, składów i magazynów



Rysunek planu
Załącznik nr 1
Do Uchwały Nr
Rady Gminy Rawa Mazowiecka
Z dnia

SKALA 1:1000



WYCINEK Z MAPY ZASADNICZEJ

w skali 1: 1000 Nr ark. mapy 113.433.243

obiekt: działka 217/2 i 217/4

obręb: Nowy Kurzeszyn gm. Rawa Mazowiecka

130.2

263

262

261

LS

260

259

258/2

130.2

258/1

130.6 130.8

133.1 133.2

257/1

50.26 PU

134.7

134.5

Mapa niniejsza może służyć do celów projektowych

Przedstawiona sytuacja jest zgodna ze stanem faktycznym na gruncie na dzień 04.02.2005 r.

Nie wyklucza się istnienia w terenie innych przewodów o których brak informacji wynika z zasobności historycznych lub niedopełnienia przepisów zgłoszenia do inwentaryzacji.

(Ustawa Prawo Geodezyjne i Kartograficzne - tekst jednolity Dz. U. Nr 100/2000, poz. 1086)

Przedsiębiorstwo Usług Geodezyjnych i Kartograficznych PRACOWNIA w Rawie Mazowieckiej 96-200 Rawa Mazowiecka ul. Kościuszki 5, tel./fax (0-48) 814-25-92

GEODETA

Ryszard Imioła Nr upr 8825

STAROSTWO POWIATOWE W RAWIE MAZOWIECKIEJ Wydział GEODEZJI, KATASTRU I GOSPODARKI NIERUCHOMOŚCIAMI W obszarze oznaczonym linią... dokonano aktualizacji treści mapy zasadniczej Dokumenty z pomiaru uzupełniające przyjęto do zasobu powiatowego w dniu 2005-02-22 i zaewidencjonowano pod nr 989-2/05. Niniejsza mapa może służyć do celów projektowych i projektowane obiekty budowlane wymagające pozwolenia na budowę podlegają wytyczeniu i inwentaryzacji powykonawczej przez jednostki uprawnione do wykonywania prac geodezyjnych. Wawie, Mazowiecka 2005-02-22 miejscowość i data podpis

z up. STAROSTY

Teresa Rybiak STAREZY GEODETA

Przewodniczący Rady Gminy Rawa Mazowiecka

Tadeusz Pazurek