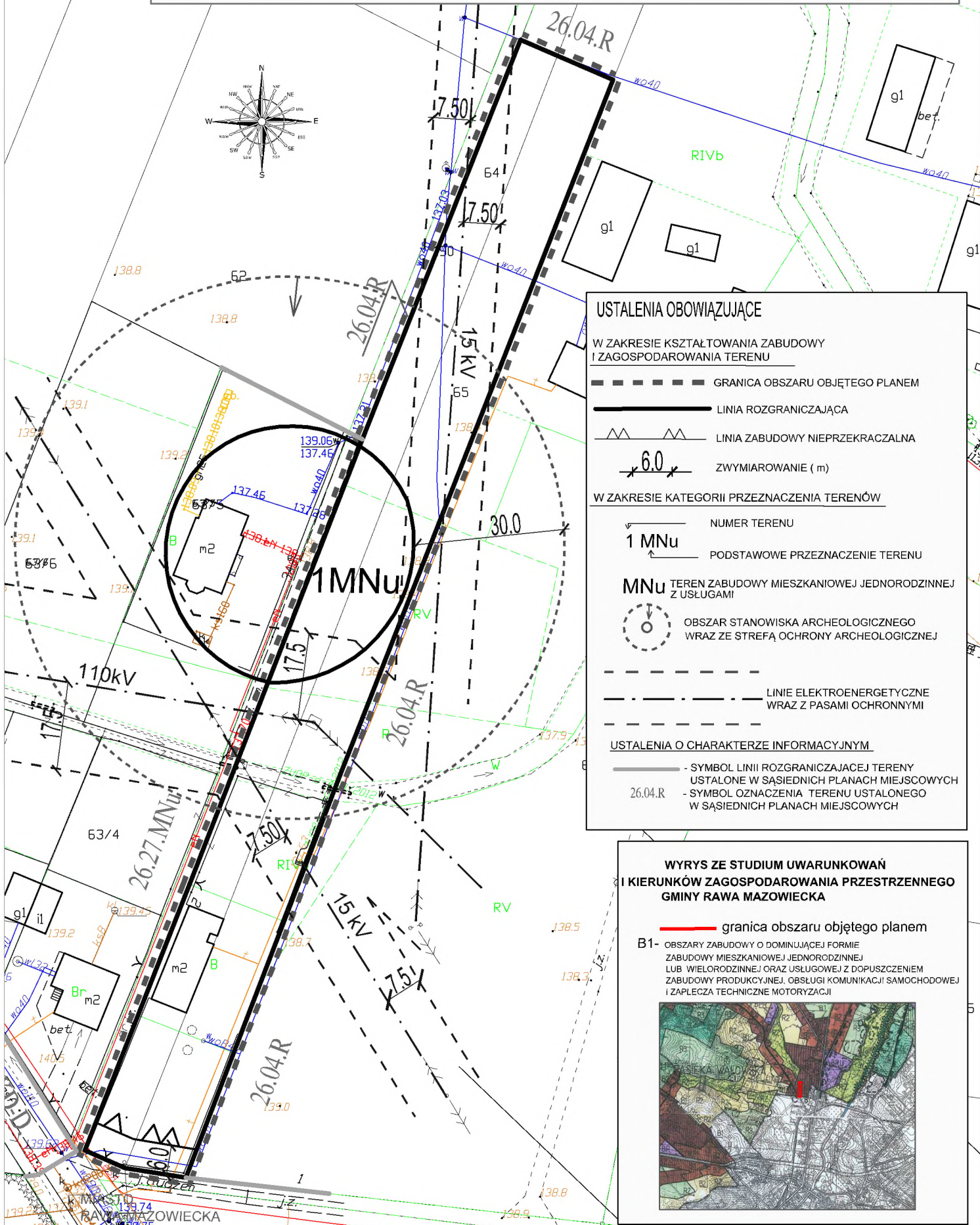
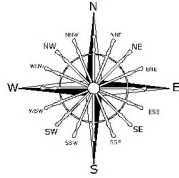



MIEJSCOWY PLAN ZAGOSPODAROWANIA PRZESTRZENNEGO GMINY RAWA MAZOWIECKA - FRAGMENTY OBREBU PASIEKA WAŁOWSKA

RYSUNEK PLANU NR 2.

skala 1:1000

załącznik Nr 2 do Uchwały Nr
Rady Gminy Rawa Mazowiecka z dnia



USTALENIA OBOWIĄZUJĄCE

W ZAKRESIE KSZTAŁTOWANIA ZABUDOWY
I ZAGOSPODAROWANIA TERENU

- GRANICA OBSZARU OBJĘTEGO PLANEM
- LINIA ROZGRANICZAJĄCA
- LINIA ZABUDOWY NIEPRZEKRACZALNA
- ZWYMIAROWANIE (m)

W ZAKRESIE KATEGORII PRZEZNACZENIA TERENÓW

- NUMER TERENU
- 1 MNu
- PODSTAWOWE PRZEZNACZENIE TERENU
- MNu
- TEREN ZABUDOWY MIESZKANIOWEJ JEDNORODZINNEJ
Z USŁUGAMI
- OBSZAR STANOWISKA ARCHEOLOGICZNEGO
WRAZ ZE STREFĄ OCHRONY ARCHEOLOGICZNEJ

LINIE ELEKTROENERGETYCZNE
WRAZ Z PASAMI OCHRONNYMI

USTALENIA O CHARAKTERZE INFORMACYJNYM

- SYMBOL LINII ROZGRANICZAJĄCEJ TERENU
USTALONE W SĄSIEDNICH PLANACH MIEJSCOWYCH
- 26.04.R - SYMBOL OZNACZENIA TERENU USTALONEGO
W SĄSIEDNICH PLANACH MIEJSCOWYCH

WYRYS ZE STUDIUM UWARUNKWAŃ I KIERUNKÓW ZAGOSPODAROWANIA PRZESTRZENNEGO GMINY RAWA MAZOWIECKA

- granica obszaru objętego planem
- B1- OBSZAR ZABUDOWY O DOMINUJĄCEJ FORMIE
ZABUDOWY MIESZKANIOWEJ JEDNORODZINNEJ
LUB WIELORODZINNEJ ORAZ USŁUGOWEJ Z DOPUSZCZENIEM
ZABUDOWY PRODUKCYJNEJ, OBSŁUGI KOMUNIKACJI SAMOCHODOWEJ
I ZAPLECZA TECHNICZNE MOTORYZACJI

