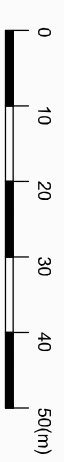


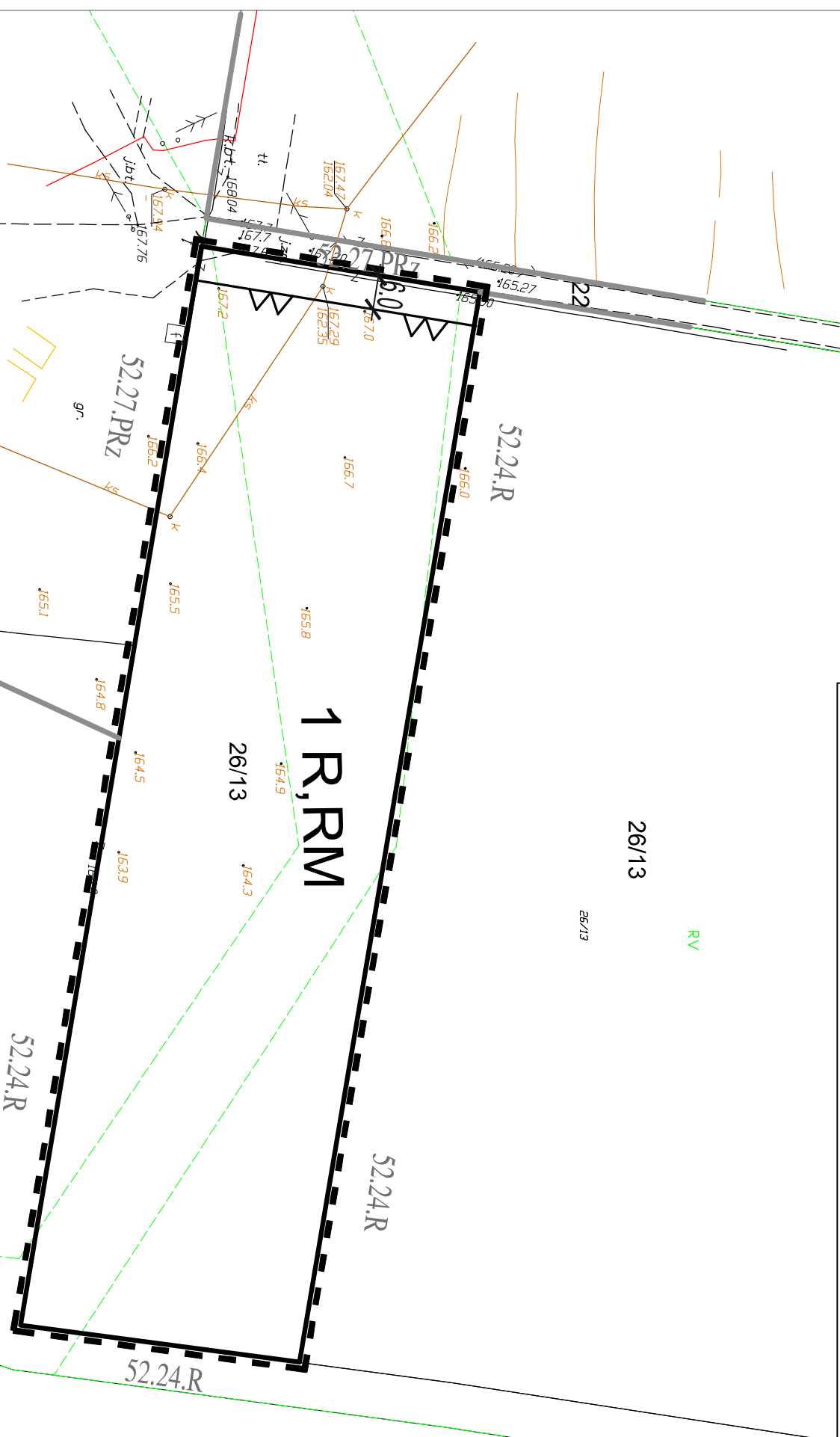
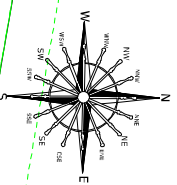
MIJSCOWY PLAN ZAGOSPODAROWANIA PRZESTRZENNEGO GMINY
RAWA MAZOWIECKA - FRAGMENTY OBRĘBÓW ZAKŁAD DOŚWIADCZALNY ROSSOCHA
I BOGUŚLAWKI MAŁE

RYSUNEK NR 1

załącznik Nr 1 do Uchwały Nr
Rady Gminy Rawa Mazowiecka z dnia



skala 1:1000



LEGENDA

USTALENIA OBOWIĄZUJĄCE

W ZAKRESIE KSZTAŁTOWANIA ZABUDOWY I ZAGOSPODAROWANIA TERENU

--- GRANICA OBSZARU OBJĘTEGO PLANEM

— LINIA ROZGRANICZAJĄCA

— ZWYMAROWANIE LINII ZABUDOWY

W ZAKRESIE KATEGORII PRZEZNACZENIA TERENÓW

— NUMER TERENU

1 R,RM

← PRZEZNACZENIE TERENU

R,RM - TERENY ROLNICZE Z ZABUDOWĄ ZAGRODOWĄ

USTALENIA O CHARAKTERZE INFORMACYJNYM

— SYMBOL LINII ROZGRANICZAJĄCEJ TERENY

USTALONE W SĄSIEDNIICH PLANACH MIJSCOWYCH

— SYMBOL OZNACZENIA TERENU USTALONEGO

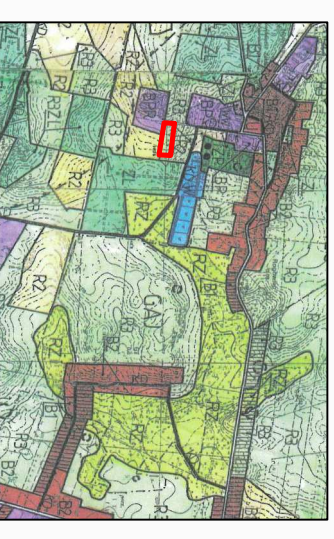
W SĄSIEDNIICH PLANACH MIJSCOWYCH

52.24.R

**WYRYS ZE STUDIUM UWARUNKOWAN
I KIERUNKÓW ZAGOSPODAROWANIA PRZESTRZENNEGO
GMINY RAWA MAZOWIECKA**

— granica obszaru objętego planem

R3 - OBSZARY ROLNICZEJ PRZESTRZENI PRODUKCYJNEJ Z ZABUDOWĄ
ZWIĄZANĄ Z UŻYTKOWANIEM ROLNICZYM GRUNTÓW
ORAZ DOPUSZCZENIEM ZALĘSIEŃ



MAPA ZASADNICZA W POSTYCI WEKTOROWEJ W SKALI 1:1000
POZYSKANA Z PAŃSTWOWEG ZASOBU GEODEZYJNEGO I KARTOGRAFIJNEGO
-STAROSTA RAWSKI - LICENCJA NR GG.II.6642.1438.2021_1013_CL1