

Nasz znak: IGM.7011.6.1.2018

**ZAPROSZENIE DO ZŁOŻENIA OFERTY NA WYKONANIE ZAMÓWIENIA-
ZADANIA O WARTOŚCI PONIŻEJ 30.000 EURO.**

Gmina Rawa Mazowiecka planuje realizację zadania p.n. : „Przebudowa sieci wodociągowej i kanalizacji sanitarnej w miejscowości Nowy Kurzeszyn Gmina Rawa Mazowiecka” w związku z tym uprzejmie zaprasza do złożenia oferty na opracowanie dokumentacji projektowej na realizację w/w zadania na niżej określonych warunkach.

I. Podstawowe informacje.

Nazwa nadania zamówieniu : Opracowanie dokumentacji projektowej na realizację zadania p.n. : „Przebudowa sieci wodociągowej i kanalizacji sanitarnej w miejscowości Nowy Kurzeszyn Gmina Rawa Mazowiecka” ,
-z podziałem na podzadania nr 1,2,3,4

Cel zadania : Poprawa funkcjonowania sieci wod-kan.

Inwestor/ Zamawiający : Gmina Rawa Mazowiecka,
al. Konstytucji 3 maja 32,
96-200 Rawa Mazowiecka
wojt@rawam.ug.gov.pl
fax. 46-814-42-41

Użytkownik : Gminny Zakład ds. Eksploatacji
Wodociągów i Kanalizacji.
al. Konstytucji 3 maja 32,
96-200 Rawa Mazowiecka

Miejsce inwestycji: Nowy Kurzeszyn -nr obr. ew. 50

nr ew. dz. 98/1,98/2,99/1,99/2 i100/1-
przebudowa sieci wodociągowej- **podzadanie nr 1**,
nr ew.86/6,86/7 i 141-
przebudowa sieci kanalizacji sanitarnej-**podzadanie nr 2**,
nr ew. dz.129/8,/129/9,130/6,130/7,131/1-
przebudowa sieci wodociągowej-**podzadanie nr 3**,
nr ew. dz.226,79-
przebudowa sieci kanalizacji sanitarnej-**podzadanie nr 4**,

Kontakt z ramienia:

- inwestora: Hubert Kozłowski tel.46-814-45-46 hubert.kozlowski@rawam.ug.gov.pl,
Marek Kobyłecki tel.46-814-45-46 marek.kobylecki@rawam.ug.gov.pl,

-użytkownika : Ryszard Polanowski tel. 46-814-47-27 gzwik@rawam.ug.gov.pl,

II. Podstawowe informacje o planowanym zadaniu-podzadaniach.

-podzadanie nr 1, obejmuje przebudowę sieci wodociągowej polegającej na wykonaniu czterech przyłączy bezpośrednio z istniejącej sieci wodociągowej znajdującej się na działkach nr ew. 98/1, 98/2, 99/1, 99/2 i 100/1 przy granicy z drogą wojewódzką DW 707.

-podzadanie nr 2, obejmuje przebudowę sieci kanalizacji sanitarnej polegającej na rozdzieleniu sieci kanalizacyjnej i budowę dwóch niezależnych przyłączy kanalizacji sanitarnej w postaci kompaktowych pompowni do kanalizacji ciśnieniowej. Ścieki sanitarne zostaną skierowane do studzienki kanalizacji sanitarnej grawitacyjnej znajdującej się w pasie drogi wojewódzkiej 707 nr ew. dz. 226. Przepompownie zostaną zasilone w energię elektryczną z instalacji znajdujących się na owych działkach.

-podzadanie nr 3, obejmuje przebudowę sieci wodociągowej polegającej na wykonaniu dwóch przyłączy bezpośrednio z istniejącej sieci wodociągowej znajdującej się na działce nr ew. 79 (pas drogi powiatowej) i projektowanej sieci wodociągowej na działce nr ew.126 (pas drogi wewnętrznej).

-podzadanie nr 4, obejmuje budowę odcinka długości około 90 m sieci kanalizacji sanitarnej grawitacyjnej w pasie drogi powiatowej działka nr ew. 79 i wojewódzkiej DW 707 nr ew.226.

Umiejscowienie przebudowywanej sieci wod-kan. i budowa nowych przyłączy zostało pokazane na poglądowych mapkach stanowiącym załącznik do zaproszenia zał. nr 1. Działki na których będzie projektowane Podzadanie nr 1 i 2 zgodnie z zapisami Miejscowego Planu Zagospodarowania są położone w terenach ochrony archeologicznej.

III. Zakres dokumentacji projektowej odnośnie przedmiotowego zamówienia do opracowania przez Wykonawcę obejmuje;

1. Mapę zasadniczą do celów projektowych,
2. Dokumentację geotechniczną dla określenia warunków gruntowo-wodnych, - przypadku konieczności jej wykonania,
3. Projekt budowlany (P B),
4. Projekt wykonawczy (P W),
5. Przedmiar robót (P R), kosztorys inwestorski (K I), kosztorys ofertowy (K O),
6. Specyfikacja Techniczna Wykonania i Odbioru Robót (STWiOR),
7. Uzyskanie wszelkich uzgodnień, pozwoleń, oświadczeń i zaświadczeń wymaganych prawem potrzebnych do uzyskania pozwolenia na budowę a szczególności uzyskanie decyzji środowiskowej dla przedmiotowego przedsięwzięcia- w przypadku konieczności jej uzyskania.
8. Uzyskanie w imieniu inwestora pozwolenia na budowę.

Dokumentację projektową należy wykonać zgodnie z: art. 34 ustawy z dnia 7 lipca 1994 r. Prawo Budowlane t.j. Dz.U. 2016.290, rozporządzeniem Ministra Infrastruktury z 12 kwietnia 2002 r. w sprawie warunków technicznych, jakim powinny odpowiadać budynki i ich usytuowanie, rozporządzeniem Ministra Transportu, Budownictwa i Gospodarki Morskiej z dnia 25 kwietnia 2012 r. Dz.U. 2012.462 w sprawie szczegółowego zakresu i formy projektu budowlanego.

W celu zapewnienia zgodności wykonanej dokumentacji z przepisami ustawy Prawo zamówień publicznych sporządzona dokumentacja powinna być zgodna z Rozporządzeniem Ministra Infrastruktury z dnia 2 września 2004 r. w sprawie szczegółowego zakresu i formy dokumentacji projektowej, specyfikacji technicznych wykonania i odbioru robót budowlanych

oraz programu funkcjonalno-użytkowego oraz rozporządzeniem Ministra Infrastruktury z dnia 18 maja 2004 r. w sprawie określenia metod i podstaw sporządzania kosztorysu inwestorskiego, obliczania planowanych kosztów prac projektowych oraz planowanych kosztów robót budowlanych określonych w programie funkcjonalno-użytkowym.

Dokumentację należy wykonać :

PW, PB w 5-ciu egzemplarzach

PR, KI, KO w 3-trzech egzemplarzach

IV. Termin realizacji zamówienia.

1. Wykonania dokumentacji projektowej:
 - a) Projekt budowlany do 30.11.2018 r. ,
 - b) Projekt wykonawczy, przedmiary robót, kosztorysy i specyfikacji technicznej wykonania i odbioru robót, do 31.12.2018 r.,
2. Uzyskanie pozwolenia na budowę 15.01.2019r.

V. Warunki płatności:

1. Zakłada się następujące etapy płatności:
 - 20% całości wynagrodzenia po wykonaniu mapy do celów projektowych oraz koncepcji
 - 40% całości wynagrodzenia po przekazaniu zamawiającemu projektu budowlanego,
 - 20% całości wynagrodzenia po przekazaniu zamawiającemu projektu wykonawczego, przedmiaru robót, kosztorysu i specyfikacji technicznej wykonania i odbioru robót,
 - 20% całości wynagrodzenia po uzyskaniu pozwolenia na budowę.

VI. Wymagania dotyczące praw autorskich oraz inne ustalenia:

1. Wykonawca projektu zobowiązany jest do niezwłocznego i nieodpłatnego wyjaśniania zamawiającemu wątpliwości odnośnie wykonanej dokumentacji projektowej.
2. Wykonawca projektu przeniesie na zamawiającego autorskie prawa majątkowe do wykonanej dokumentacji projektowej w zakresie niezbędnym dla realizacji inwestycji.
3. Wykonawca wraz z wykonaną dokumentacją projektową przekaże zamawiającemu oświadczenie o przysługiwaniu mu pełni praw autorskich do wykonanej dokumentacji projektowej oraz, że wykonana dokumentacja nie narusza praw osób trzecich.
4. W przypadku, kiedy autorzy projektów z przyczyn od nich niezależnych nie będą mogli pełnić nadzoru autorskiego lub dokonać zmian wynikających z potrzeby: zmiany rozwiązań projektowych, zastosowania innych materiałów, ograniczenia wydatków, zmiany obowiązujących przepisów itd., zamawiającemu przysługuje prawo do powierzenia wykonywania tych czynności innym osobom posiadającym stosowne uprawnienia budowlane.

VII. Warunki dotyczące złożenia oferty:

1. Oferty pisemne należy składać na załączonym formularzu ofertowym w sekretariacie Urzędu Gminy Rawa Mazowiecka przy Al. Konstytucji 3 Maja 32 pok. 202, 96-200 Rawa Mazowiecka lub przesłać listownie, faksem e-mailem na adres Zamawiającego.
2. Termin składania ofert: do 03.08.2018r. do godz. 14⁰⁰.

VIII. Warunki udzielenia zamówienia na wykonanie dokumentacji projektowej:

1. Zakłada się, że wynagrodzenie za dokumentację projektową nie przekroczy wartości 30.000 euro netto (przy kursie 1 euro=4,3117 zł) czyli będzie poniżej progu obowiązku stosowania przepisów ustawy Prawo zamówień publicznych,

Załączniki:

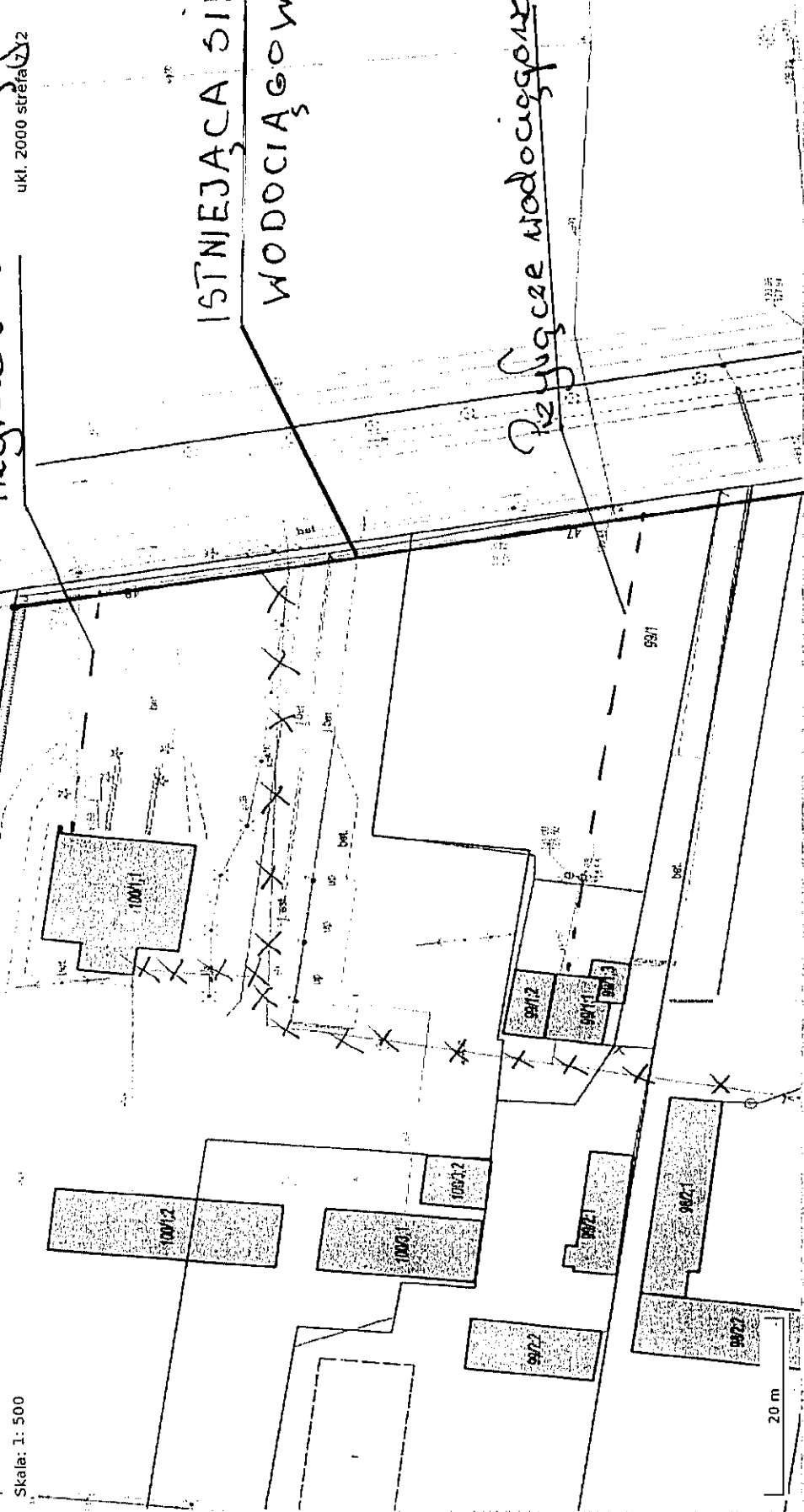
1. Mapki z naniesionym miejscem inwestycji,
2. Formularz ofertowy

WÓJT
Krzysztof Stęrczyński

Przyłącze wodociągowe w1
ukł. 2000 strzałab2 prof.

ISTNIEJĄCA SIĘĆ
WODCIĄGOWA

Przyłącze wodociągowe w2
prof.



Skala: 1: 500

20 m

Wzrost mapy c.d. Podzadanie MW1 do samostanowienia

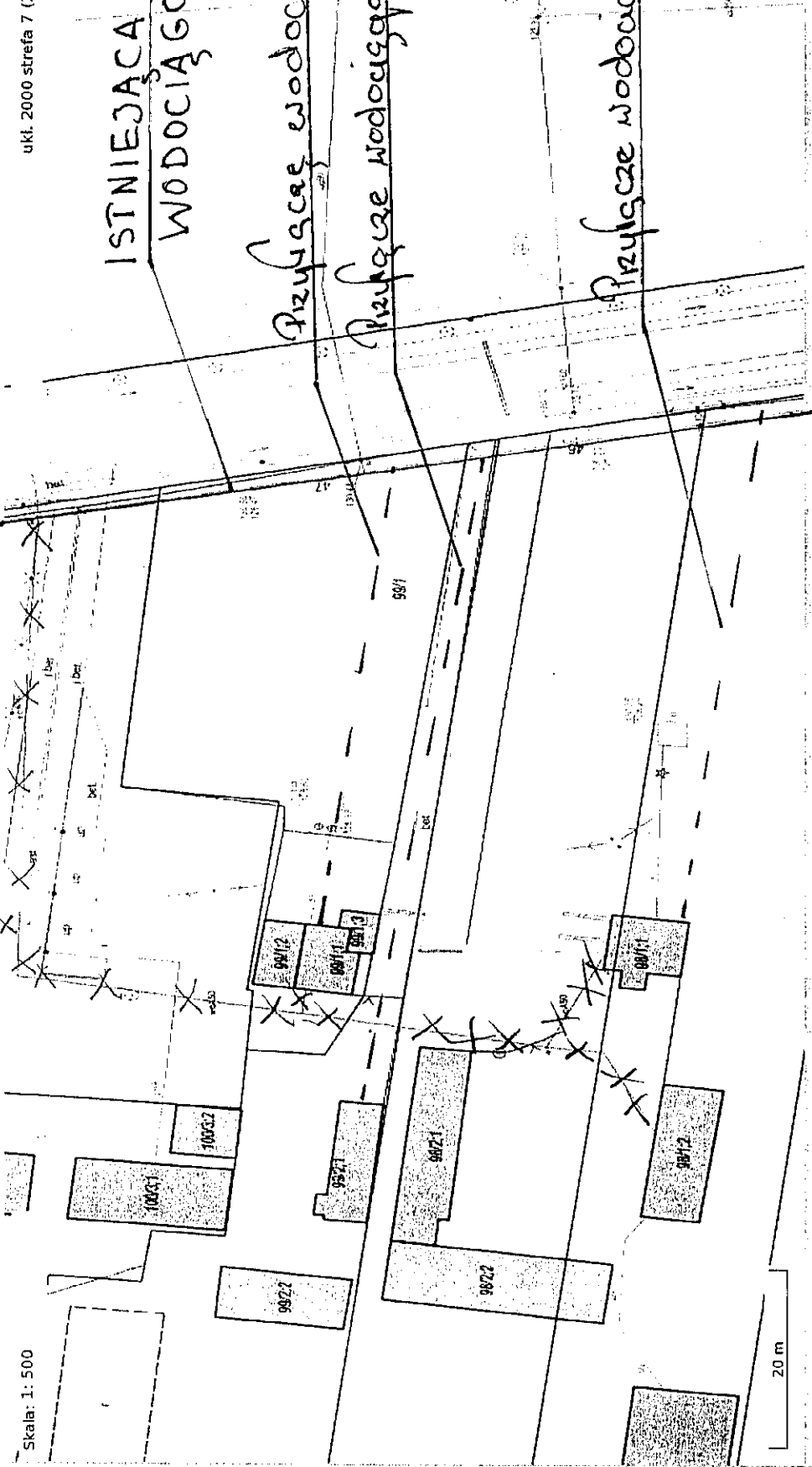
Domysliny 29:56 RPOCZEVIK



Mapa

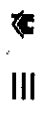
Skala: 1: 500

ukl. 2000 strefa 7 (2



Klas m 1
do sąsiedztwa

Podradame m 2.



Mapa

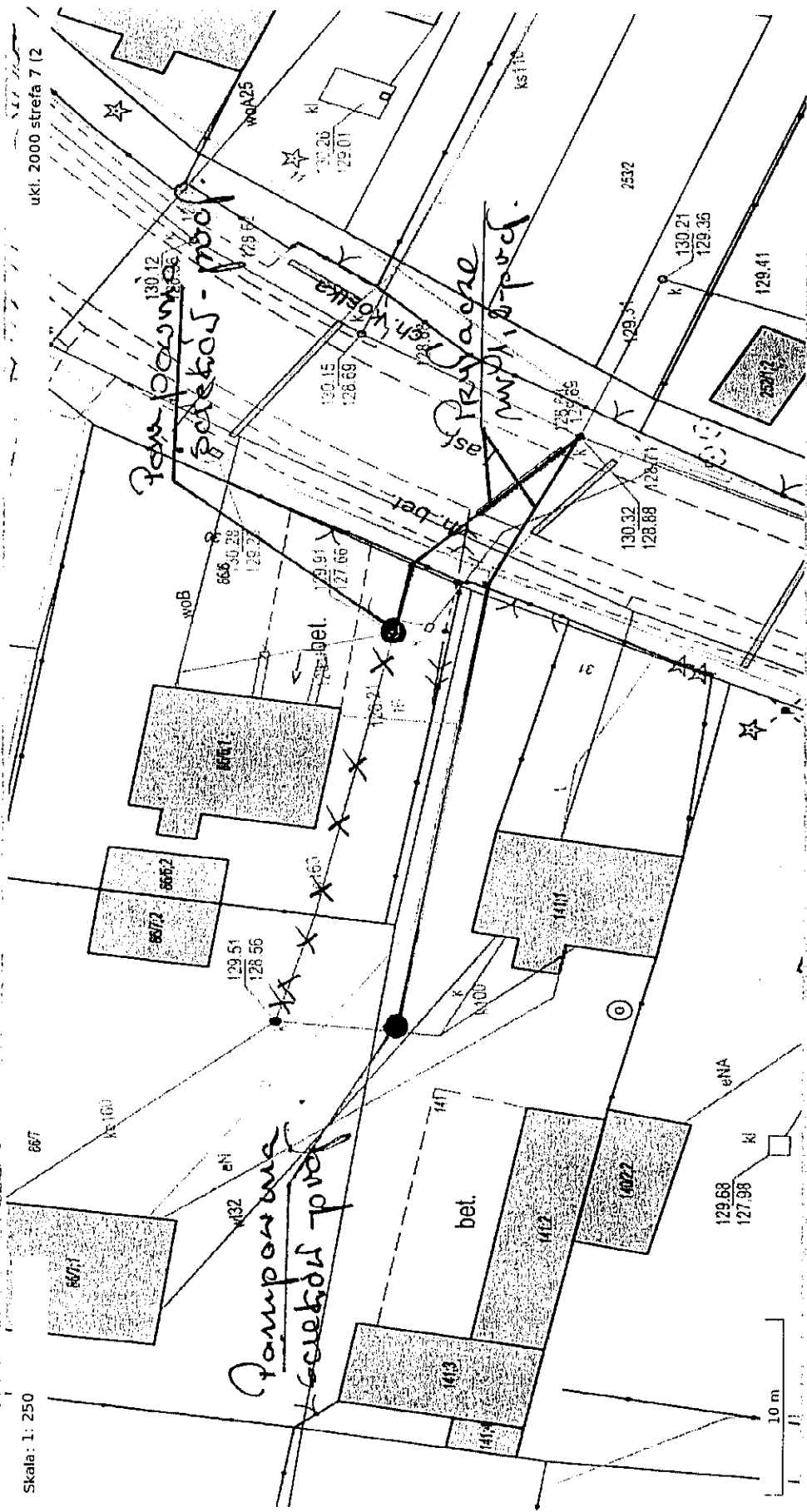


Domyślny 29:50

RPOCZEWIK

Skala: 1: 250

ukl. 2000 strefa 7 12



Plan parowa
sklepek - pod.

Przyjacze
muzyk pod.

Parpawna
sklepek pod.

667/1

667/2

667/3

1413

bet.

1412

1411

129.68
127.98

10 m

130.15
128.69

665.30.28
129.28

129.91
127.66

130.32
128.88

128.71

130.21
129.36

129.41

2532

Podaci o MW 3

zob. MW 1
do wyposażenia



Mapa



29:55

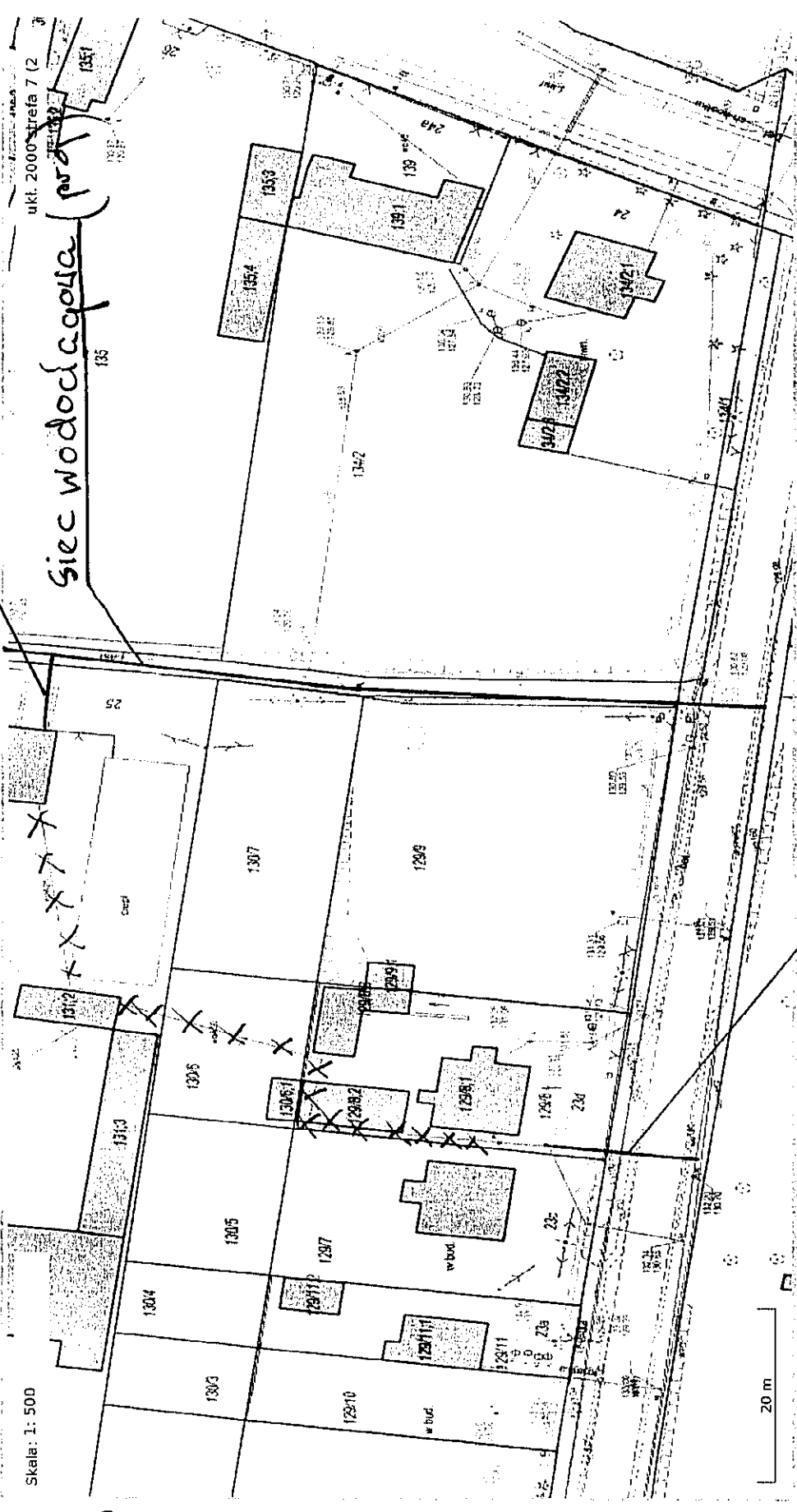


PROGZEWIK



Skala: 1: 500

ukl: 2000 str. 7 (2)



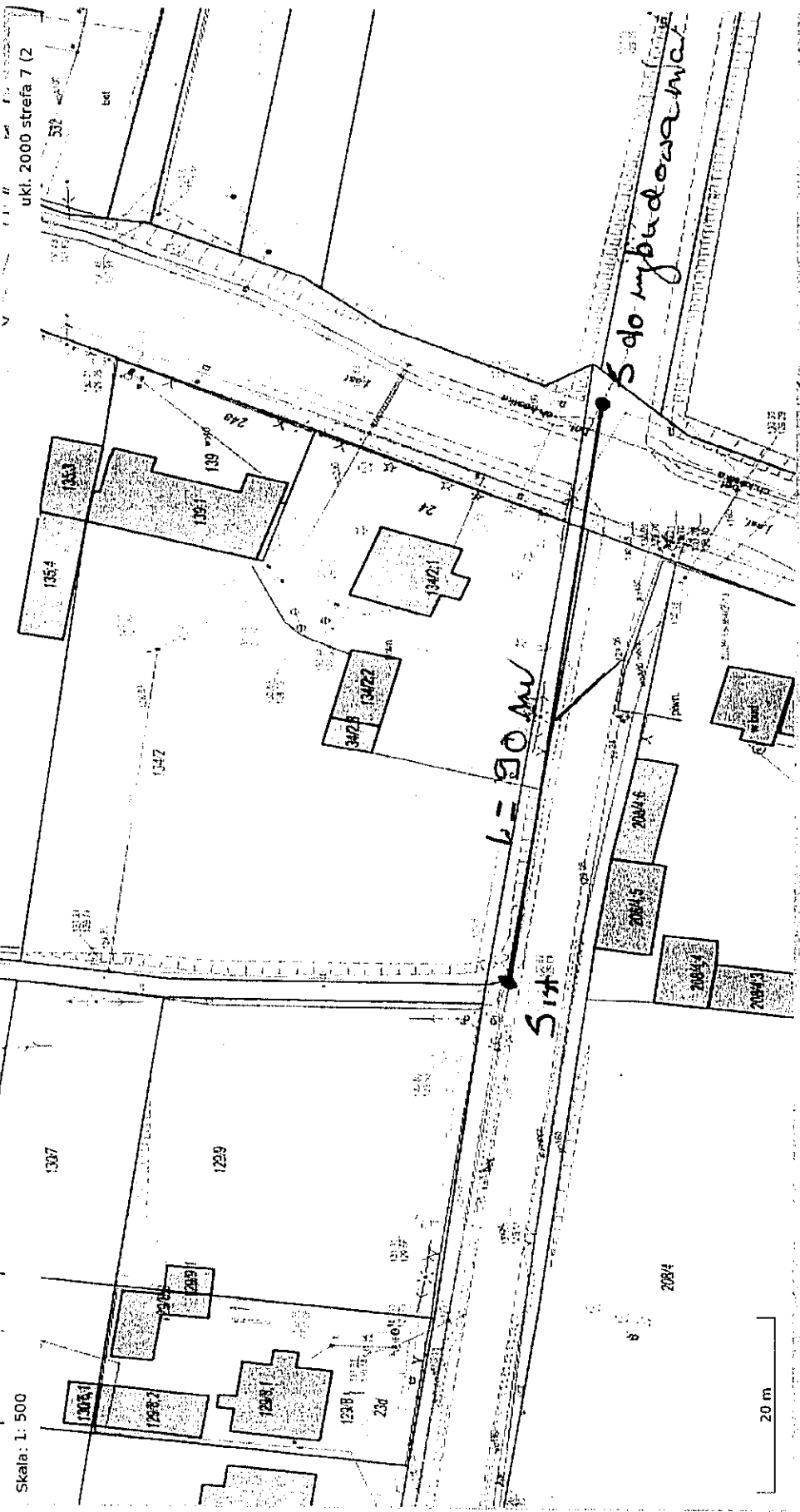
Sieć wodociągowa (proj.)

przyłącze MW 3 (proj.)

Val. MVJ
Podzadanie mh.

Domyšlny 29:54 RPOCZEWIK

Mapa



Siec kanalizacyj
S do mydlodosa ma

.....
pieczęć Wykonawcy

**Wójt Gminy
Rawa Mazowiecka**

OFERTA

na opracowanie dokumentacji projektowej na realizację zadania p.n.:
„Przebudowa sieci wodociągowej i kanalizacji sanitarnej w miejscowości Nowy Kurzeszyn
Gmina Rawa Mazowiecka”

I. DANE WYKONAWCY.

1. Nazwa:

2. Adres:

3. Osoby reprezentujące:

a).....

b).....

II. OFERTA.

Niniejszym składamy ofertę na opracowanie dokumentacji projektowej na realizację zadania p.n.:
„Przebudowa sieci wodociągowej i kanalizacji sanitarnej w miejscowości Nowy Kurzeszyn
Gmina Rawa Mazowiecka” zgodnie z warunkami określonymi w zaproszeniu z dnia 30-07-2018 r.
za kwotę ryczałtową:

Podzadanie nr 1 - netto: zł,

Podzadanie nr 2 - netto: zł,

Podzadanie nr 3 - netto: zł,

Podzadanie nr 4 - netto: zł,

Razem nettozł,

- plus podatek VAT 23 %, wartość podatku VATzł,

- brutto:zł

(słownie:
..... zł brutto.)

.....
(podpis)

.....
dnia.....

(miejscowość)